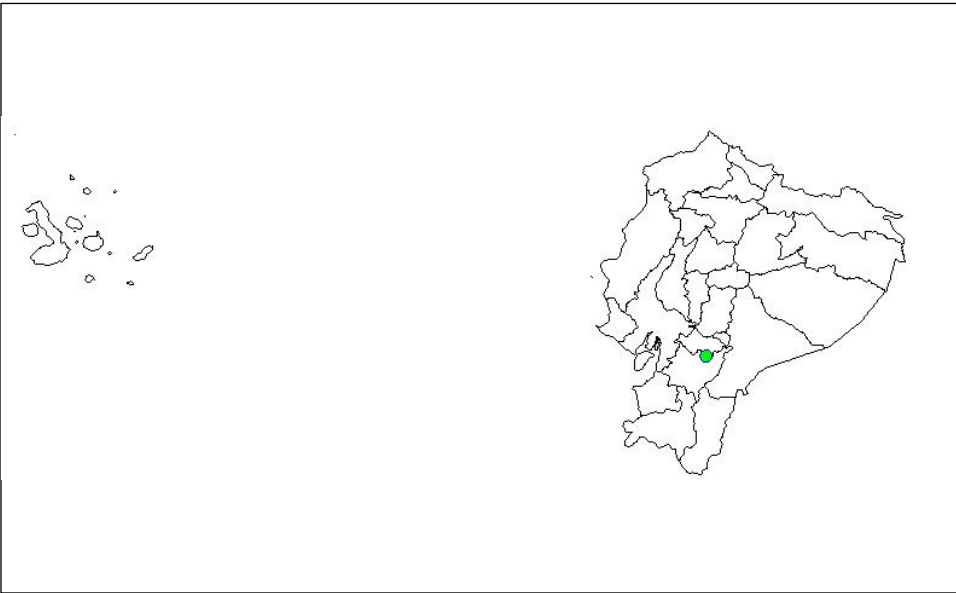



ECUADOR, ESCALA 1 : 1000



**UBICACIÓN NIVEL NACIONAL**



**UBICACIÓN LOCAL DEL ÁREA DE CONSERVACIÓN**



**RESULTADO**

NO INTERSECA

**INFORMATIVO**


ÁREAS ESPECIALES PARA LA CONSERVACIÓN DE LA BIODIVERSIDAD  
Se encuentran establecidas en los Art. 163 y 164 del Reglamento al Código Orgánico del Ambiente:  
Cobertura y Uso de la Tierra  
Reserva de Biosfera  
Cobertura y Uso de la Tierra 2022

**CERTIFICADO DE INTERSECCIÓN**

FECHA DE EMISIÓN: viernes 27 de marzo 2026

GENERADO POR: S.U.I.A

FUENTE DE DATOS: En el Certificado de Categorización Ambiental e Intersección se encuentran las fechas de actualización de la IG del MAE y fuentes externas a la fecha de emisión del certificado.



Sistema de Referencia  
WGS 84  
Proyección UTM  
Zona 17 S

0 1 5 Kilómetros

MAE-RA-2026-590194